

# SENTIER PÉDESTRE VIANDEN ETTELBRUCK/ LUXEMBOURG



Les Auberges de Jeunesse  
Luxembourgeoises a.s.b.l.  
Centrale administrative

2, rue du Fort Olisy  
L-2261 Luxembourg  
T. (+352) 26 27 66 200  
animation@youthhostels.lu  
[youthhostels.lu](http://youthhostels.lu)



**ABSENCE DE  
BALISAGE, BESOIN  
D'AIDE SUR LA  
ROUTE ?  
MERCİ DE NOUS EN  
INFORMER !**



## SENTIERS & BALISAGES

- Sentier des auberges de jeunesse
- Sentier Victor Hugo

## INFOS SENTIER

- 26,7 km
- ca. 7,5 heures
- ↑ 620 m ↓ 690 m
- 4 personnes

## PANNEAUX



## CARTE DE RANDONNÉE

ACT R3 1:20.000

Pour télécharger le fichier GPX et pour consulter la carte de la randonnée, veuillez scanner le QR code :



## TRANSPORT PUBLIC

- [mobiliteit.lu](http://mobiliteit.lu)
- Gratuit pour tous à travers le pays

### Auberge de jeunesse Luxembourg

N 49°36.792' E 006°08.291'  
2, rue du Fort Olisy  
L-2261 Luxembourg  
T. (+352) 26 27 66 650

[luxembourg@youthhostels.lu](mailto:luxembourg@youthhostels.lu)  
[youthhostels.lu/luxembourg](http://youthhostels.lu/luxembourg)

### Auberge de jeunesse Vianden

N 49° 56.106' E 006° 12.036'  
3, montée du Château  
L-9408 Vianden  
T. (+352) 26 27 66 800

[vianden@youthhostels.lu](mailto:vianden@youthhostels.lu)  
[youthhostels.lu/vianden](http://youthhostels.lu/vianden)

# HIKING TRAIL

# VIANDEN ETTTELBRUCK/ LUXEMBOURG



Les Auberges de Jeunesse  
 Luxembourgeoises a.s.b.l.  
 Centrale administrative

2, rue du Fort Olisy  
 L-2261 Luxembourg  
 T. (+352) 26 27 66 200  
 animation@youthhostels.lu  
[youthhostels.lu](http://youthhostels.lu)



**MISSING SIGNS,  
 ISSUES ON THE  
 TRAIL?  
 KINDLY INFORM US!**



## TRAIL DESCRIPTION

The routes of the youth hostels lead over different hiking paths with varied signposts. When the path marking changes, a sign indicates the direction of the route. The hike starts in Vianden at the youth hostel and leads us through Walsdorf and Brandenburg to the train station of Ettelbruck. During the hike, we only follow the 'Victor Hugo' trail 🚩 We take the train at the station of Ettelbruck 🚆 and get off at 'Pfaffenthal-Kirchberg Pôle d'Echange' 🚆 at the city centre.

🕒 approx. 24 to 37 minutes journey.



## TRAILS & SIGNPOSTING

▶ Youth hostels hiking trail

🚩 Victor Hugo trail

## TRAIL INFORMATION

📏 26,7 km

🕒 approx. 7,5 hours

📈 ⬆️ 620 m ⬆️ 690 m



## PANELS



To download the GPX file and view the trail map, please scan the QR code:



## HIKING MAP

ACT R3 1:20.000



## PUBLIC TRANSPORT

🚆 mobiliteit.lu

€ Free for everyone across the country

📍 **Youth hostel Luxembourg**  
 N 49°36.792' E 006°08.291'  
 2, rue du Fort Olisy  
 L-2261 Luxembourg  
 T. (+352) 26 27 66 650

luxembourg@youthhostels.lu  
[youthhostels.lu/luxembourg](http://youthhostels.lu/luxembourg)

📍 **Youth hostel Vianden**  
 N 49° 56.106' E 006° 12.036'  
 3, montée du Château  
 L-9408 Vianden  
 T. (+352) 26 27 66 800

vianden@youthhostels.lu  
[youthhostels.lu/vianden](http://youthhostels.lu/vianden)





# WANDERTOUR VIANDEN ETTELBRÜCK/ LUXEMBURG



Les Auberges de Jeunesse  
Luxembourgeoises a.s.b.l.  
Centrale administrative

2, rue du Fort Olisy  
L-2261 Luxembourg  
T. (+352) 26 27 66 200  
animation@youthhostels.lu  
[youthhostels.lu](http://youthhostels.lu)



## WEGBESCHREIBUNG

Die Touren der Jugendherbergen führen über verschiedene Wanderwege mit unterschiedlichen Markierungen. An den Markierungswechseln geben Wegweiser die Richtung an. Die Wanderung startet in Vianden an der Jugendherberge und führt über Walsdorf und Brandenburg bis zum Bahnhof nach Ettelbrück komplett über den „Victor Hugo“ Wanderweg  Zur Jugendherberge Luxemburg-Stadt gelangen Sie mit dem Zug ab dem Bahnhof  in Ettelbrück bis zum Bahnhof  „Pfaffenthal-Kirchberg – Pôle d'Échange“  etwa 24 bis 37 Minuten Fahrzeit.




**FEHLENDE WEG-  
MARKIERUNGEN,  
PROBLEME  
ENTLANG DER  
ROUTE?  
BITTE TEILEN SIE UNS  
DIES MIT!**



## WEGE & MARKIERUNGEN

-  Wanderweg der Jugendherbergen
-  Victor Hugo Wanderweg

## TOURDETAILS

-  26,7 km
-  ca. 7,5 Stunden
-   620 m  690 m
- 

## WEGWEISER





Um die GPX-Datei herunterzuladen und die Wanderkarte anzusehen, scannen Sie bitte den QR-Code:



## WANDERKARTE

ACT R3 1:20.000

## ÖFFENTLICHE VERKEHRSMITTEL

-  [mobiliteit.lu](http://mobiliteit.lu)
-  Kostenlos für alle im ganzen Land

 **Jugendherberge Luxemburg**  
N 49°36.792' E 006°08.291'  
2, rue du Fort Olisy  
L-2261 Luxembourg  
T. (+352) 26 27 66 650

[luxembourg@youthhostels.lu](mailto:luxembourg@youthhostels.lu)  
[youthhostels.lu/luxembourg](http://youthhostels.lu/luxembourg)

 **Jugendherberge Vianden**  
N 49° 56.106' E 006° 12.036'  
3, montée du Château  
L-9408 Vianden  
T. (+352) 26 27 66 800

[vianden@youthhostels.lu](mailto:vianden@youthhostels.lu)  
[youthhostels.lu/vianden](http://youthhostels.lu/vianden)

