

# SENTIER PÉDESTRE HOLLENFELS LAROCHETTE



## DESCRIPTION DU SENTIER

Les itinéraires des auberges de jeunesse empruntent plusieurs sentiers pédestres balisés de différentes façons. À chaque changement de balisage, des panneaux indicateurs signalent la direction à suivre. Notre point de départ est l'auberge de jeunesse Hollenfels. Nous suivons le sentier des auberges de jeunesse et traversons l'Eisch dans la vallée des Sept Châteaux. Une fois au plateau, nous changeons de sentier au niveau du « Claushaff » pour suivre le sentier CFL . Nous passons devant les grottes de « Mamerlayen » et atteignons la gare de Mersch. Ici se termine le sentier CFL, et nous continuons notre trajet en empruntant le sentier de la Petite Suisse . Ce sentier commence par une montée et nous conduit aux formations rocheuses « Nommerlayen ». Une fois le sentier terminé, le parcours nous fait suivre l'Extra Tour A du célèbre sentier Mullerthal Trail . Puis nous reprenons le sentier de la Petite Suisse jusqu'au centre de Larochette.

Ensuite, vous suivez à nouveau le sentier des auberges de jeunesse qui vous mène jusqu'à l'auberge de jeunesse située à « Osterbour », à la sortie du village en direction de Medernach.



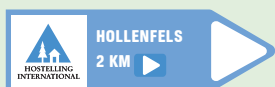
## SENTIERS & BALISAGES

- Sentier des auberges de jeunesse
- Sentier de la Petite Suisse
- Mullerthal Trail
- Sentier CFL

## INFOS SENTIER

- 27,1 km
- ca. 7,5 heures
- ↑ 500 m ↓ 540 m
- 

## PANNEAUX



## CARTE DE RANDONNÉE

ACT R5 1:20.000

Pour télécharger le fichier GPX et pour consulter la carte de la randonnée, veuillez scanner le QR code :

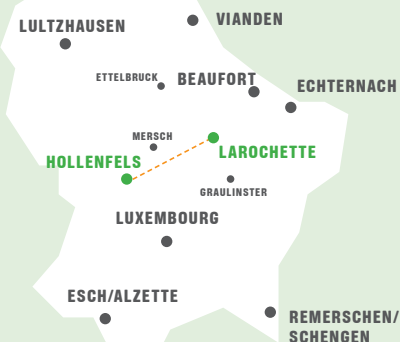


**ABSENCE DE  
BALISAGE, BESOIN  
D'AIDE SUR LA  
ROUTE ?  
MERCİ DE NOUS EN  
INFORMER !**



Les Auberges de Jeunesse  
Luxembourgeoises a.s.b.l.  
Centrale administrative

2, rue du Fort Olisy  
L-2261 Luxembourg  
T. (+352) 26 27 66 200  
animation@youthhostels.lu  
[youthhostels.lu](http://youthhostels.lu)



## TRANSPORT PUBLIC

- [mobiliteit.lu](http://mobiliteit.lu)
- Gratuit pour tous à travers le pays

### Auberge de jeunesse Hollenfels

N 49°42.732' E 006°03.044'  
2, rue du Château  
L-7435 Hollenfels  
T. (+352) 26 27 66 500

[hollenfels@youthhostels.lu](mailto:hollenfels@youthhostels.lu)  
[youthhostels.lu/hollenfels](http://youthhostels.lu/hollenfels)

### Auberge de jeunesse Larochette







N 49°47.363' E 006°13.079'  
45, Osterbour  
L-7622 Larochette  
T. (+352) 26 27 66 550

[larochette@youthhostels.lu](mailto:larochette@youthhostels.lu)  
[youthhostels.lu/larochette](http://youthhostels.lu/larochette)

# HIKING TRAIL HOLLENFELS LAROCHETTE




## TRAIL DESCRIPTION


The youth hostels routes take us across diverse hiking paths marked with various signposts. Whenever the trail markings change, a sign guides us in the right direction. Our journey starts at the youth hostel Hollenfels, where we embark on the youth hostels trail  Crossing the Eisch river within the valley of the seven castles, we ascend to the plateau and transition to the CFL trail  at the 'Claushaff'. Continuing along this path, we reach the intriguing 'Mamerlayen' grottos. Following this route brings us to the train station in Mersch. This marks the conclusion of the CFL trail. Subsequently, we embrace the 'Petite Suisse' national hiking trail  leading us uphill and through the captivating rock formations of the 'Nommerlayen.' As we approach the end of this trail, we embrace the 'Extra Tour A' of the renowned Mullerthal Trail  before once again following the 'Petite Suisse' trail  back to the village center of Larochette. Our journey continues on the youth hostels trail  guiding us to the hostel situated at 'Osterbour,' located as we exit the village toward Medernach.



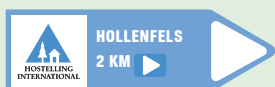
## TRAILS & SIGNPOSTING

-  Youth hostels hiking trail
-  Petite Suisse trail
-  Mullerthal Trail
-  CFL trail

## TRAIL INFORMATION

-  27,1 km
-  approx. 7,5 hours
-   500 m  540 m
- 

## PANELS



## HIKING MAP

ACT R5 1:20.000

To download the GPX file and view the trail map, please scan the QR code:



Les Auberges de Jeunesse  
Luxembourgeoises a.s.b.l.  
Centrale administrative

2, rue du Fort Olisy  
L-2261 Luxembourg  
T. (+352) 26 27 66 200  
animation@youthhostels.lu  
[youthhostels.lu](http://youthhostels.lu)

**MISSING SIGNS,  
ISSUES ON THE  
TRAIL?  
KINDLY INFORM US!**



## PUBLIC TRANSPORT

-  [mobiliteit.lu](http://mobiliteit.lu)
-  Free for everyone across the country

 **Youth hostel Hollenfels**  
N 49°42.732' E 006°03.044'  
2, rue du Château  
L-7435 Hollenfels  
T. (+352) 26 27 66 500  
[hollenfels@youthhostels.lu](mailto:hollenfels@youthhostels.lu)  
[youthhostels.lu/hollenfels](http://youthhostels.lu/hollenfels)

 **Youth hostel Larochette**  
N 49°47.363' E 006°13.079'  
45, Osterbour  
L-7622 Larochette  
T. (+352) 26 27 66 550  
[larochette@youthhostels.lu](mailto:larochette@youthhostels.lu)  
[youthhostels.lu/larochette](http://youthhostels.lu/larochette)

# WANDERTOUR HOLLENFELS LAROCHETTE



## WEGBESCHREIBUNG

Die Touren der Jugendherbergen führen über verschiedene Wanderwege mit unterschiedlichen Markierungen. An den Markierungswechseln geben Wegweiser die Richtung an. Wir verlassen die Jugendherberge Hollenfels über den Wanderweg der Jugendherbergen und überqueren die Eisch im Tal der sieben Schlösser. Auf dem Plateau angelangt, wechseln wir bei „Claushaff“ auf den CFL Wanderweg und folgen diesem an den Höhlen der „Mamerlayen“ vorbei bis zum Bahnhof in Mersch. Hier endet der CFL Weg und wir gehen nun weiter über den nationalen Wanderweg „Petite Suisse“ Dieser führt uns zunächst steil bergauf, um anschließend durch die spektakulären Felsformationen der „Nommerlayen“ zu gelangen. Am Ende des Felsenwegs angekommen, nimmt die Tour eine Abkürzung über die Extra Tour A des bekannten Mullerthal Trails um dann dem „Petite Suisse“ Wanderweg bis ins Zentrum von Larochette zu folgen. Ab hier leitet Sie der Wanderweg der Jugendherbergen zur Jugendherberge, welche am Ortsausgang Richtung Medernach am Osterbour liegt.

**FEHLENDE WEG-MARKIERUNGEN, PROBLEME ENTLANG DER ROUTE? BITTE TEILEN SIE UNS DIES MIT!**



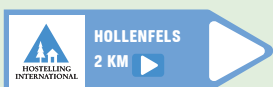
## WEGE & MARKIERUNGEN

- Wanderweg der Jugendherbergen
- Wanderweg Petite Suisse
- Mullerthal Trail
- CFL Wanderweg

## TOURDETAILS

- 27,1 km
- ca. 7,5 Stunden
- 500 m 540 m
- 

## WEGWEISER



## WANDERKARTE

ACT R5 1:20.000

Um die GPX-Datei herunterzuladen und die Wanderkarte anzusehen, scannen Sie bitte den QR-Code:



Les Auberges de Jeunesse  
Luxembourgeoises a.s.b.l.  
Centrale administrative

2, rue du Fort Olisy  
L-2261 Luxembourg  
T. (+352) 26 27 66 200  
animation@youthhostels.lu  
[youthhostels.lu](http://youthhostels.lu)



## ÖFFENTLICHE VERKEHRSMITTEL

- mobiliteit.lu
- Kostenlos für alle im ganzen Land

### Jugendherberge Hollenfels

N 49°42.732' E 006°03.044'  
2, rue du Château  
L-7435 Hollenfels  
T. (+352) 26 27 66 500

[hollenfels@youthhostels.lu](mailto:hollenfels@youthhostels.lu)  
[youthhostels.lu/hollenfels](http://youthhostels.lu/hollenfels)

### Jugendherberge Larochette

N 49°47.363' E 006°13.079'  
45, Osterbour  
L-7622 Larochette  
T. (+352) 26 27 66 550

[larochette@youthhostels.lu](mailto:larochette@youthhostels.lu)  
[youthhostels.lu/larochette](http://youthhostels.lu/larochette)